


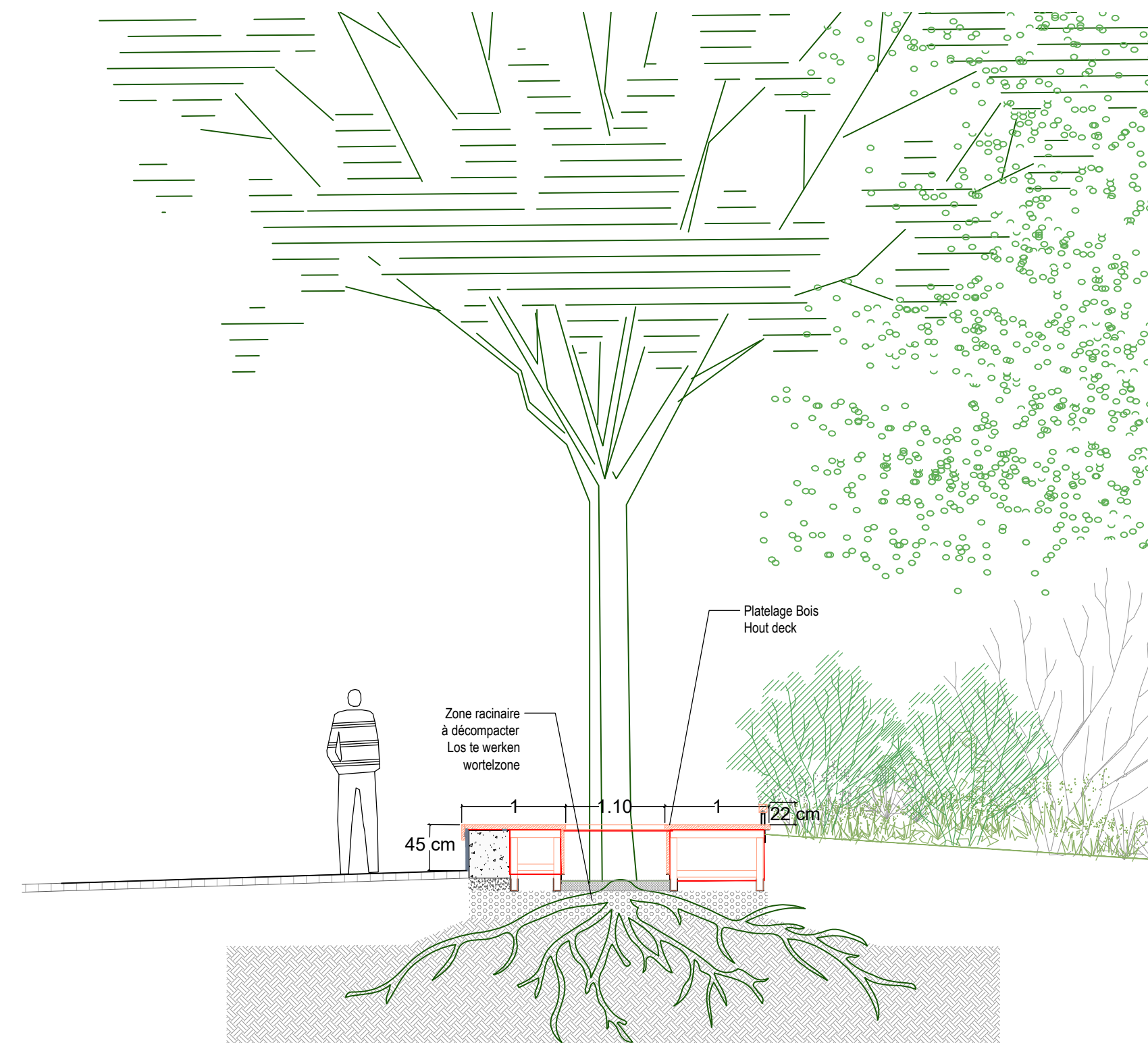
Détail 1 - GRADINS - Elévation
Detail 1 - ZITTREDEN - Hoogte aanduiding



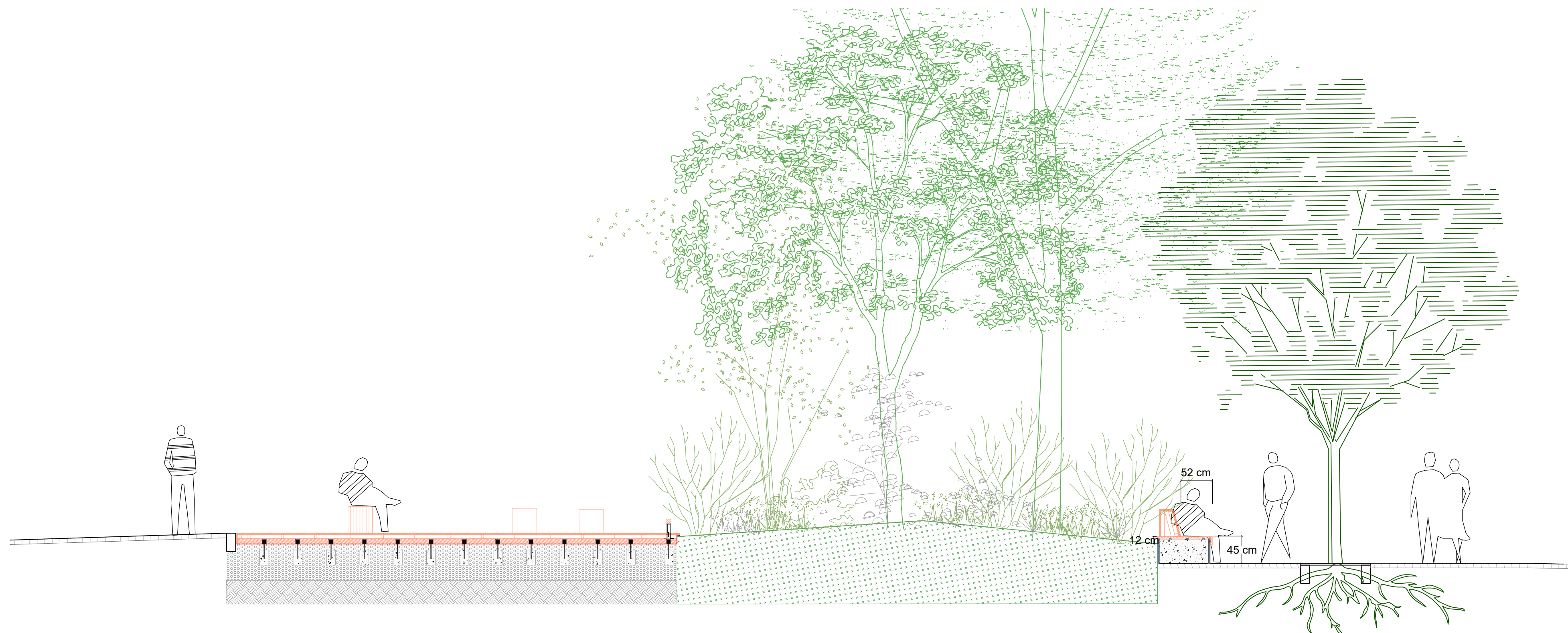
Détail 2 - GRADINS - Coupe transversale
Detail 2 - ZITTREDEN - Dwarsprofiel



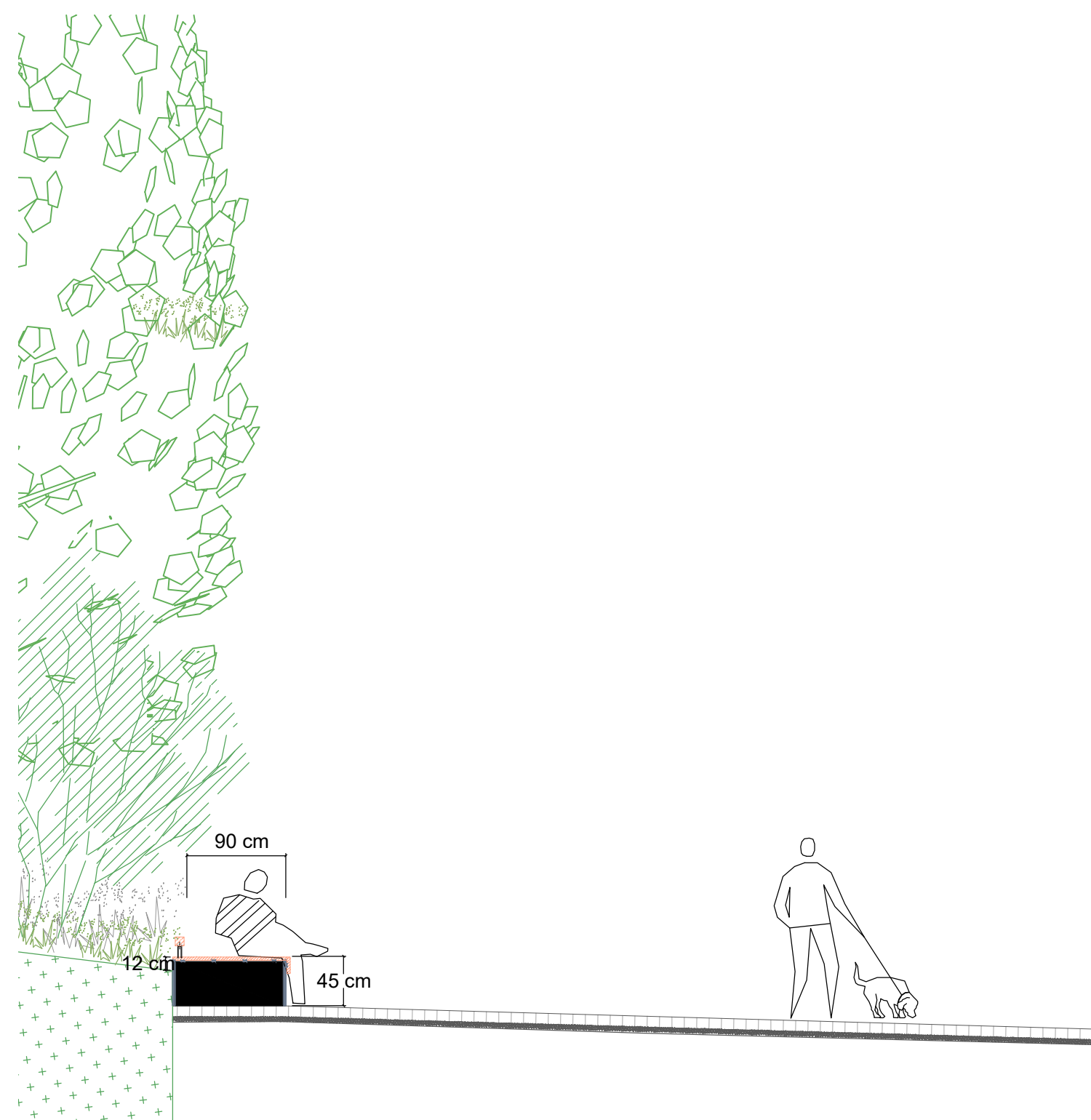
Détail 3 - BANQUETTE PLIEE - Elévation
Detail 3 - GOLVENDE BANK - Hoogte aanduiding




Détail 4 - BANQUETTE PLIEE - Coupe transversale
Detail 4 - GOLVENDE BANK - Dwarsprofiel



Détail 5 - TERRASSE & BANC - Coupe transversale
Detail 5 - TERRAS & BANK - Dwarsprofiel



Détail 6 - BANC - Coupe transversale
Detail 6 - BANK - Dwarsprofiel



Détail 7 - CHAISE-LONGUE/BANC - Coupe transversale
Detail 7 - LIGSTOEL/BANK - Dwarsprofiel

Commune D'Ixelles Département Opérationnel Gestion de l'espace public	Gemeente Elsene Operationeel Departement Beheer van het Openbaar Domein
Permis d'urbanisme Réaménagement de la Place du Châtelain	Omgevingsvergunning Heraanleg Kasteleinplein
De Gemeenteresecretaris, La secrétaire communale, Patricia van der Lijp,	Par le Collège : Vanwege het College : De Burgemeester, Bij uitbreiding: Schepers van Openbare werken Yannick PIQUET
442#02 - DETAILS DECK 442#02 - DETAILS HOUTEN CONSTRUCTIE DEK	
Modèle n° 060500023 Gevraagd:	Mairie d'Ixelles Bouwer: Louis Richard - TAKTYK Oliver Blum - ARTIX Raphaël Meijer - RES CERELECTAE
Requisiten n° 442 Verwagting:	Vrij per toelating Ingevoerd door de verlenende instantie
Rechtsgrond n° 442002 Verwagting 0 n° 442002	S. Desnoyer Ontwerper Ontwerper
Echelle Schaal Plan: 1/100 Couper: 1/50 Format: Format A0 2023-03 1/1	