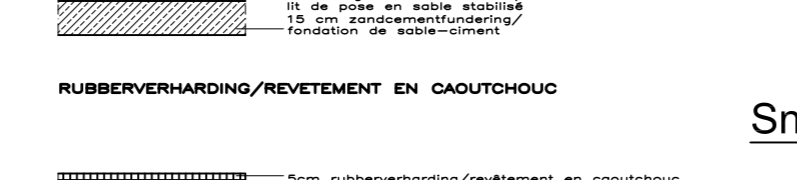
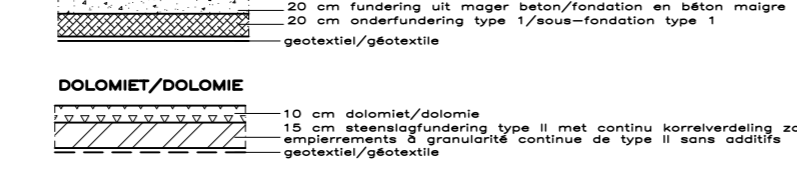
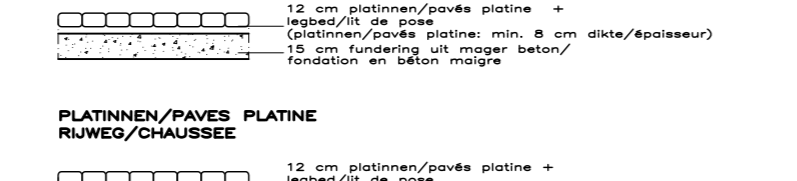
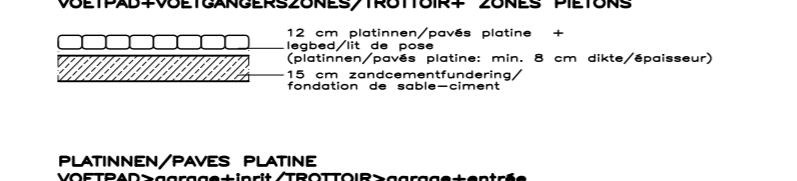
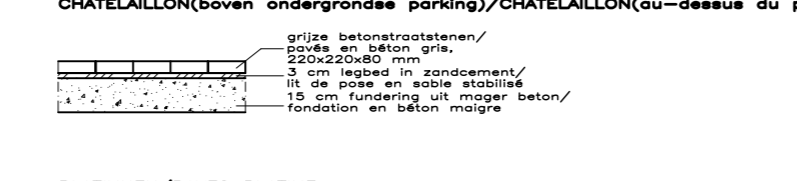
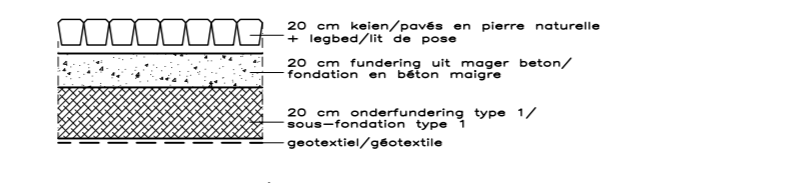
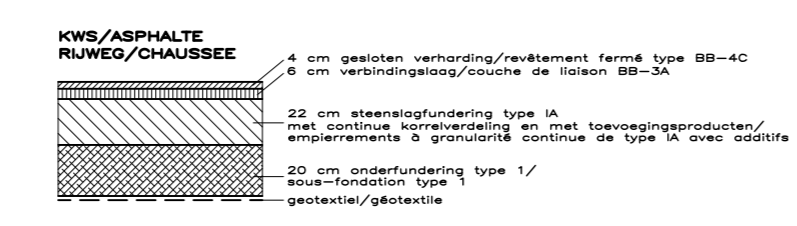


Snede A / Coupe A'
1/100

FUNDERINGSOPBOUW / COMPOSITION DES FONDATIONS



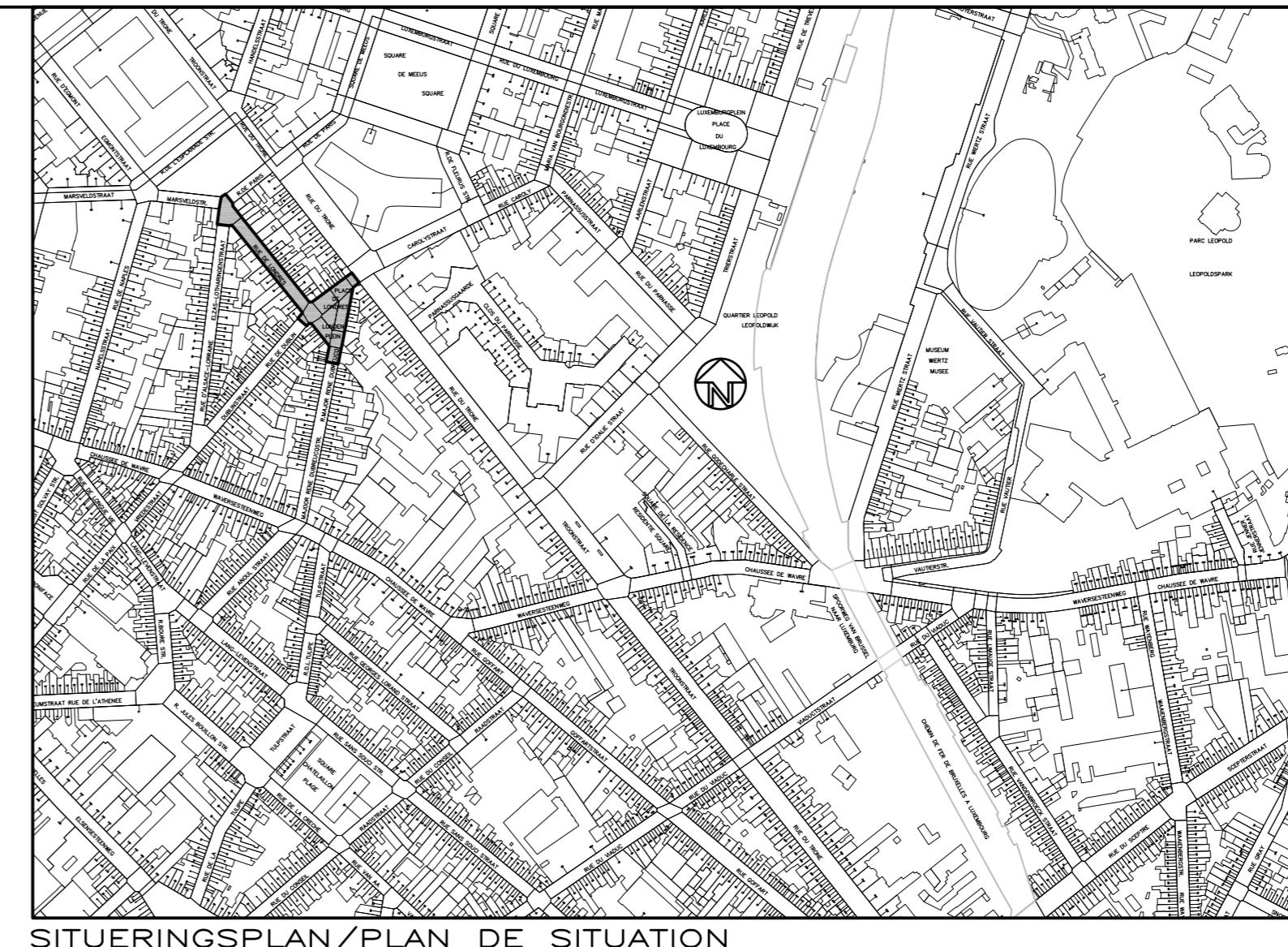
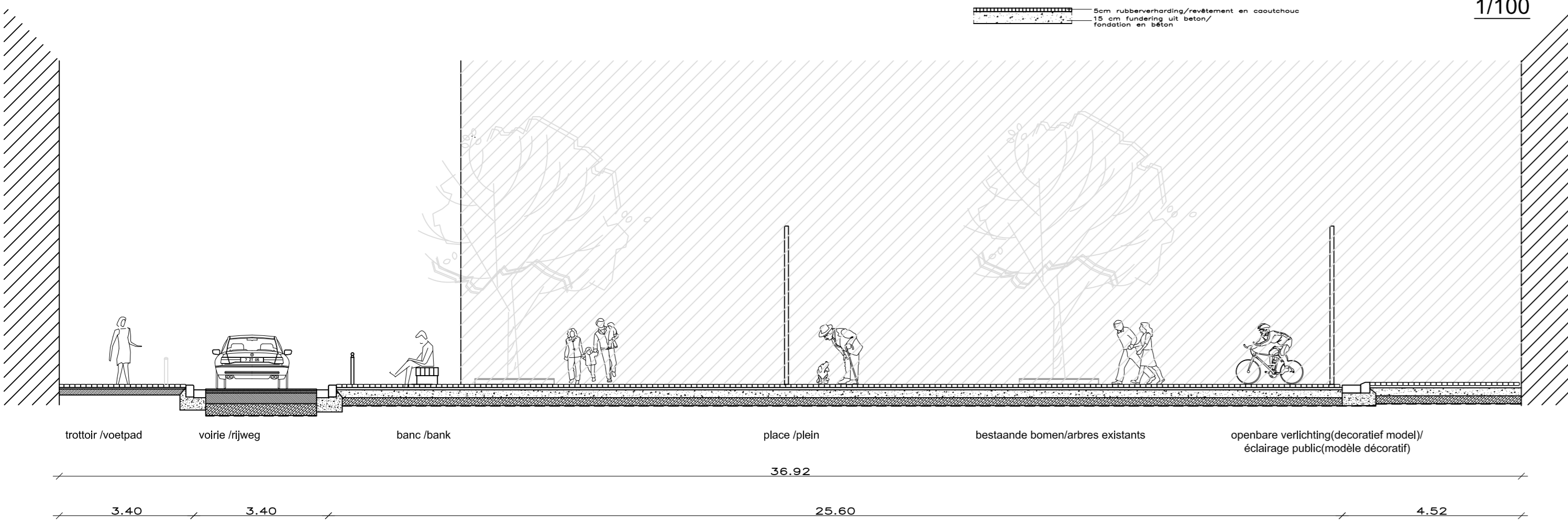
NOTA/NOTE

Toepassing onderfundering type I / Application sous-fondation type I
 ONDERSCHRIJVENDE TYPE I, 200cm breedte in geval van onderfundering ondergrondse en na goedkeuring van de verantwoordelijke architecten/ Sous-fondation TYPE I, 200cm largeur en cas de fondation sous-terraine de l'axe et après l'approbation du fonctionnaire responsable

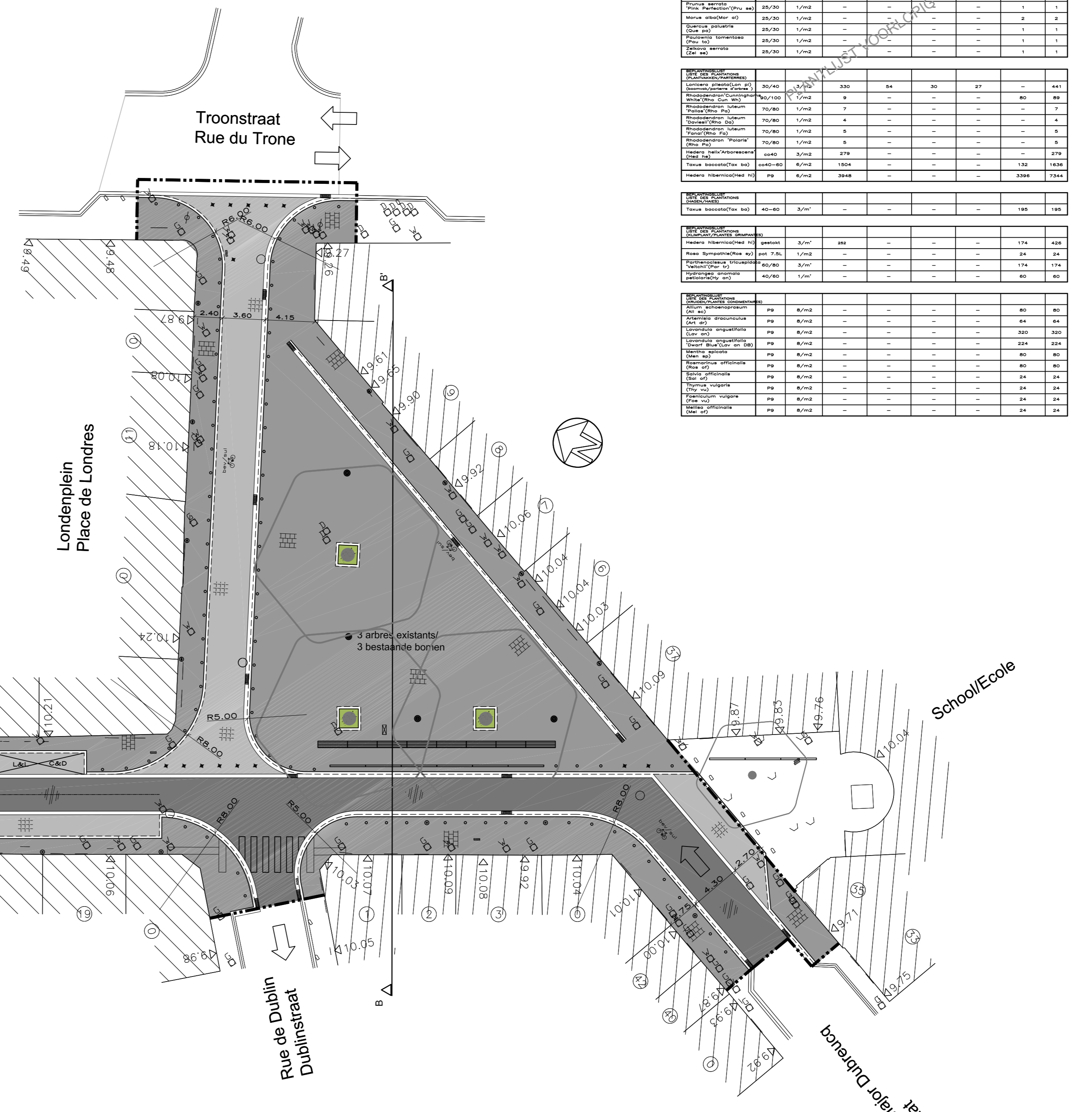
LEGENDE

- keien/pavés de pierre naturelle
- platinen/pavés platine
- gesteente verharding/revetement ferré type BB-4C
- verhardingsoppervlakte van beton BB-2A
- betonstraten/pavés de beton
- afgespoerd getrommelde betonstraten / bord en pavés de béton tambouré
- steenagfundering type II met continue korrelverdeling zonder toevoegingsproducten/ empierrement à granulométrie continue de type II avec adhésif
- steenagfundering type IA met continue korrelverdeling met toevoegingsproducten/ empierrement à granulométrie continue de type IA avec adhésif
- randelement/soort-couvert
- ruiger beton/béton moiré
- onderfundering type I/axe-fondation type I
- rubberverharding/ revêtement en caoutchouc
- dolomiet/dolomie
- natuursteenlag/pierralle
- veeslag/terre franche
- gesteente/gestealtie

Snede B / Coupe B'
1/100



SITUERINGSSPLAN/PLAN DE SITUATION



SOORT	OPMERKINGEN	PLAATSOPT	OPMERKINGEN	OPMERKINGEN	OPMERKINGEN	OPMERKINGEN	OPMERKINGEN	OPMERKINGEN	OPMERKINGEN
1
2
3
4
5
6
7
8
9
10
11
12
13
14
15
16
17
18
19
20
21
22
23
24
25
26
27
28
29
30
31
32
33
34
35
36
37
38
39
40
41
42
43
44
45
46
47
48
49
50
51
52
53
54
55
56
57
58
59
60
61
62
63
64
65
66
67
68
69
70
71
72
73
74
75
76
77
78
79
80
81
82
83
84
85
86
87
88
89
90
91
92
93
94
95
96
97
98
99
100

- Legende / Légende**
- keien/pavés de pierre naturelle
 - betonstraten / pavés de béton
 - platinen/pavés platines
 - KWS/asphalte
 - rubberverharding/ revêtement en caoutchouc
 - natuursteenlag/pierralle
 - dolomiet/dolomie
 - hautschors/écorce
 - hout/bois
 - trees/marche
 - ballenvanger/grille de ballons
 - afsluiting/closure
 - kastanjehekwerk/closure châtaigner
 - metalen hekwerk/closure en métal
 - boordsteen type ID1/ bordure type ID1
 - boordsteen type IE 20cm aan garages/ bordure type IE 20cm ou garages
 - boordsteen type IB 20cm(mittate blauwe steen)/ bordure type IB 20 cm(pierre bleue reconstituée)
 - afboording hardhout/ bord en bois dur
 - afboording getrommelde betonstraten / bord en pavés de béton tambouré
 - waterrespel in beton 25cm/ fillet d'eau en béton 25cm
 - silkker/avaloir
 - bank/banc type (zie detailplan/ voir plan détails)
 - antiparkeerpaaltje/borne
 - wegneembaar antiparkeerpaaltje/ borne amovible
 - hekje/barrière
 - openbare verlichting(type I)4-5m/ éclairage public(type I)4-5m
 - openbare verlichting(ster te bepalen)/ éclairage public(à déterminer plus tard)
 - openbare verlichting (decoratief model/signaalfunctie)4m/ éclairage public(modèle décoratif, fonction de signalisation)4m
 - bindgeleide tegels 30x30/ dalles-guides pour aveugles 30x30
 - fietsstalling/râtelier à vélos
 - inritband/bordure d'entrée
 - drempeel in prefabelementen/ plateau en éléments préfabriqués
 - zebrapad/ vermarkeringen/ passages piétons/ marquages peints
 - rijrichting/ sens de circulation
 - as ontworpen rijweg/ axe chaussée projet
 - zone voor laden en lossen/ zone de chargement et de déchargement
 - fietsuggesteekstrook(verfmarkering)/ bande cyclable(marquages peints)
 - Bepikt éénrichtingsverkeer/ Sens uniques limitées
 - boombak/emplacement d'arbre
 - hoogstammige boom aan te planten/ arbre haute-tige à planter
 - bestaande boom/ arbre existant
 - haag/halle
 - beplanting/plantation
 - gazon/gazon
 - aanduiding ondergrondse parking/ indication parking souterrain
 - grens der werken/ limite d'entreprise

Maitre de l'ouvrage - Bouwheer
 Service Public Fédéral Mobilité et Transports
 Direction Infrastructure et Transport
 Federale Overheidsdienst Mobiliteit en Vervoer
 Directie Vervoerinfrastructuur
 Samenwerkingsakkoord tussen de Federale staat en het Brussels Hoofdstedelijk Gewest van 15/09/1993
 Accord de Coopération du 15/09/1993, entre l'Etat fédéral et la Région de Bruxelles-Capitale
 Rue du Gouvernement Provincial n° 3-15, 1033 Bruxelles
 T : 02739.06.00 - F : 02739.06.46
 www.beliris.be

COMMUNE D'IXELLES
 CONTRAT DE QUARTIER
 'BLYCKAERTS'

GEMEENTE ELSENE
 WILKONTRACT
 'BLYCKAERTS'

DOSSIER No
 TIW.VII.1.13.2

DRESSE PAR
 OPGEMAKT DOOR

MEBOOM 25
 1000 HALLE

16-10303833
 Fax: 103038311
 Email: info@meboom.be

Verifié par l'ingénieur
 Nagelijken door de Ingenieur
 ir W. Goossens
 Bruxelles, le
 Brussel,

Proposé par l'ingénieur
 Voorgesteld door de Ingenieur
 ir F. Vandèle
 Bruxelles, le
 Brussel,

Verifié par l'ingénieur
 Nagelijken door de Ingenieur
 ir H. Gielis
 Halle,

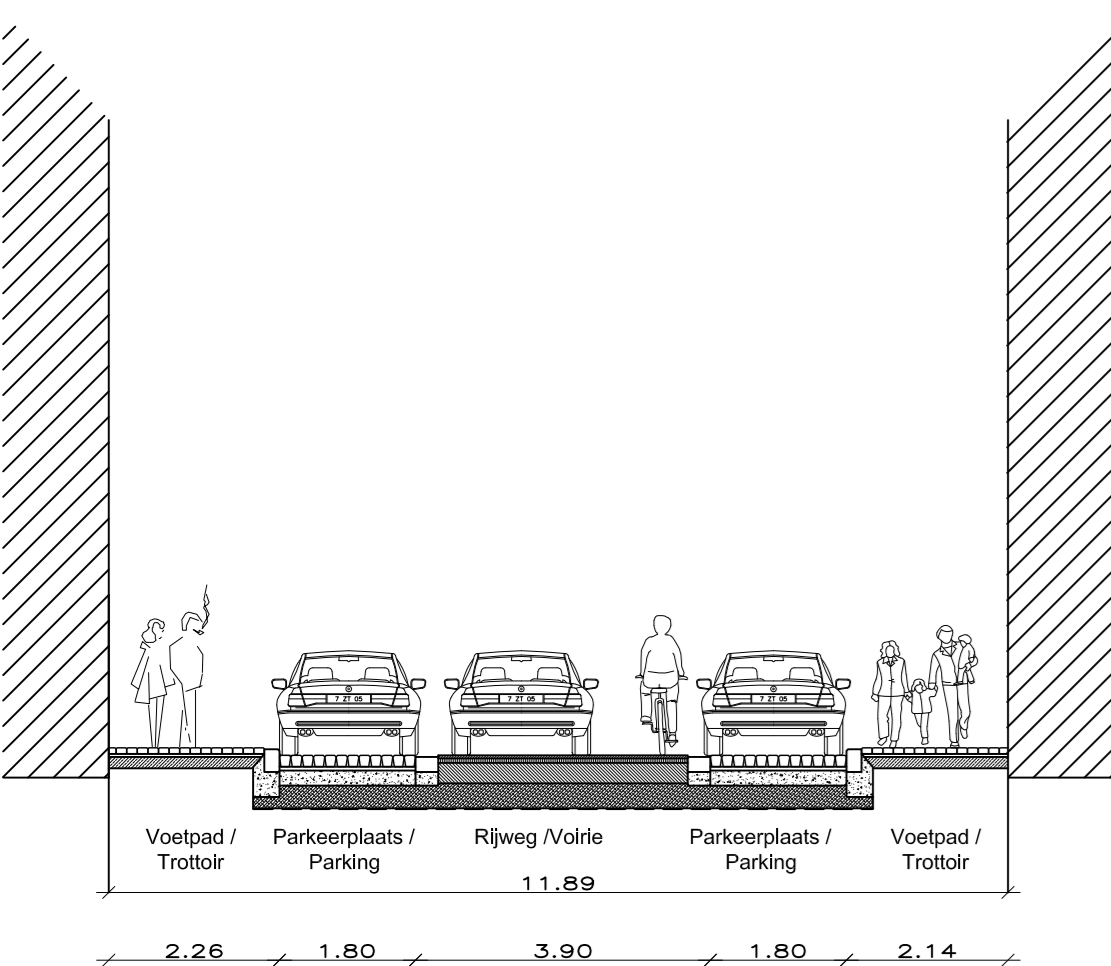
Approuvé par le Directeur
 Goedgekeurd door de Directeur
 ir H. De Smedt-Jans
 Bruxelles, le
 Brussel,

Aanpassingen opmerkingen stedenbouwkundige aanvraag	F
Aanpassingen opmerkingen stedenbouwkundige aanvraag	E
Aanpassingen opmerkingen stedenbouwkundige aanvraag	D
Aanpassingen opmerkingen stedenbouwkundige aanvraag	C
Aanpassingen opmerkingen stedenbouwkundige aanvraag	B
Aanpassingen opmerkingen stedenbouwkundige aanvraag	A
Modification / Wijzigingen	Ind. / Aanw. / Date / Datum

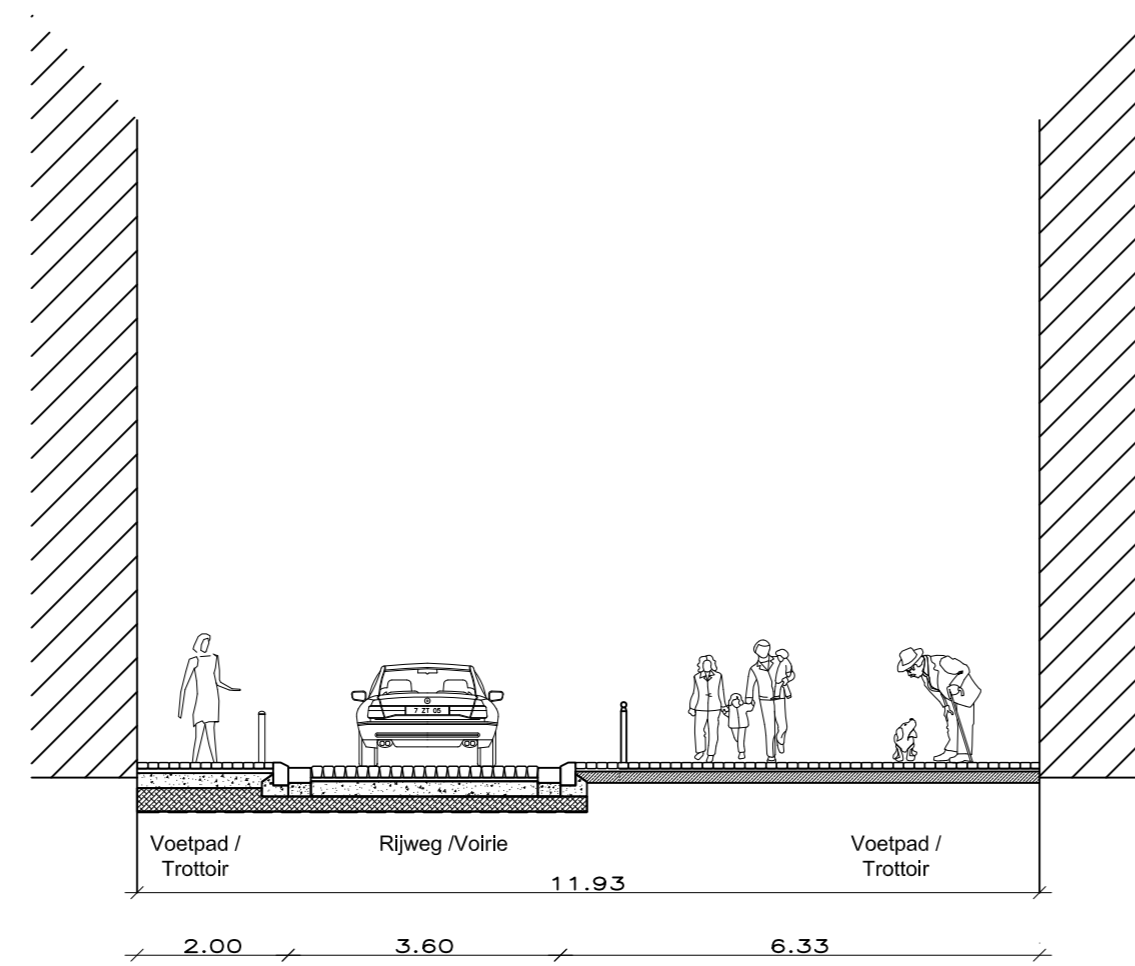
LONDENPLEIN
 GRONDPLAN
 PLACE DE LONDRES
 PLAN D' AMENAGEMENT

Echelle Schaal	Date Datum	Rubrique Rubriek	Classement Klassement	Stade Stadium	No Plan Nr Plan	Index
1/250	15/09/2005		TIW.VII.1.13.2	ontwerp/ projet	10/16	

Snede A / Coupe A'
1/100



Snede B / Coupe B'
1/100



NOTA/NOTE

Toepassing onderfundering type I / Application sous-fondation type I
 ONDERFUNDERING TYPE I: 200Kalen in geval van draaggevoelige ondergrond / SOUS-FONDATION TYPE I: 200Kalen en cas de sollicitation élastique de l'assise et après l'approbation du fonctionnaire responsable

LEGENDE

- kelen/pavés de pierre naturelle
- betonstratstenen / pavés de béton
- platinen/pavés platinés
- KWS/asphalte
- rubberverharding/revêtement en caoutchouc
- natuursteenslag/pierraille
- dolomiet/dolomie
- houtschors/écorce
- hout/bois
- treden/marches
- ballenvanger/grille de ballons
- afsluiting/clôture
- kastanjehekwerk/clôture châtaigner
- metalen hekwerk/clôture en métal
- bordsteen type ID1 / bordure type ID1
- bordsteen type IE 20cm aan garages / bordure type IE 20cm au garages
- bordsteen type IB 20cm (imitatie blauwe steen) / bordure type IB 20 cm (imitation pierre bleue reconstituée)
- afboording hardhout/ bord en bois dur
- afboording getrommelde betonstratstenen / bord en pavés de béton tambouré 14x14x8
- watergreep in beton 25cm / filet d'eau en béton 25cm
- afvoergeul/filet d'eau
- slijkker/avaloir
- type (zie detailplan/ voir plan détails)

FUNDERINGSOPBOUW / COMPOSITION DES FONDATIONS

KWS/ASPHALTE
RUIW/CHAUSSEE
 2 cm steenslagondergrond met 10% toevoegingsproducten / 2 cm sable et gravier continu de type IA avec adhésif

HEIEN/PAVES

20 cm kelen/pavés en pierre naturelle / 20 cm aggrégat de pierre naturelle
 20 cm kelen/pavés met toevoegingsproducten / 20 cm aggrégat avec liant
 20 cm betonstratstenen / 20 cm béton stratifié

BETONSTRATSTENEN/PAVES EN BETON 200x200
CHATELAILLON (boven ondergrondse parking) / CHATELAILLON (au-dessus du parking souterrain)

grille betonstratstenen / grille béton stratifié
 5 cm beton / 5 cm béton
 15 cm beton met toevoegingsproducten / 15 cm béton avec liant
 15 cm betonstratstenen / 15 cm béton stratifié

PLATTEN/PAVES PLATINE
VOETPAD/VOETGANGSRIEGEN/TROTTOIR+ ZONES PIETONS

12 cm platinen/pavés platine / 12 cm aggrégat de pierre / 12 cm betonstratstenen / 12 cm béton stratifié

PLATTEN/PAVES PLATINE
VOETPAD/VOETGANGSRIEGEN/TROTTOIR+garages+entrées

12 cm platinen/pavés platine / 12 cm aggrégat de pierre / 12 cm betonstratstenen / 12 cm béton stratifié

PLATTEN/PAVES PLATINE
RUIW/CHAUSSEE

12 cm platinen/pavés platine / 12 cm aggrégat de pierre / 12 cm betonstratstenen / 12 cm béton stratifié

DOLMIET/DOLOMIE

10 cm dolomiet/dolomie / 10 cm sable et gravier continu de type I sans adhésif

NATUURSTEENSLAG/PIERRAILLE

10 cm natuursteenslag/pierraille / 10 cm sable et gravier continu de type I sans adhésif

GETROMMELDE BETONSTRATSTENEN/PAVES EN BETON TAMBOURE 140 X140 X80

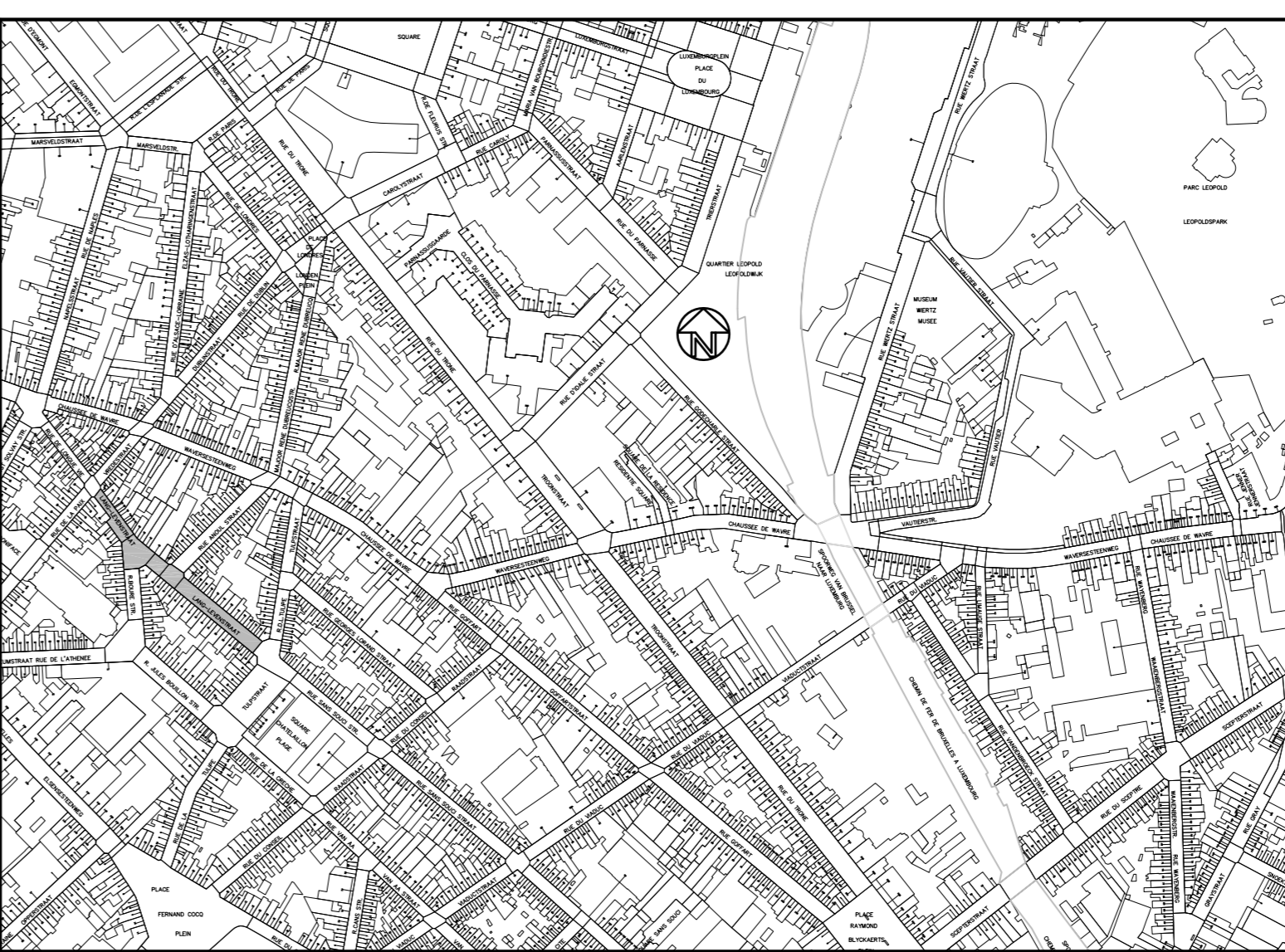
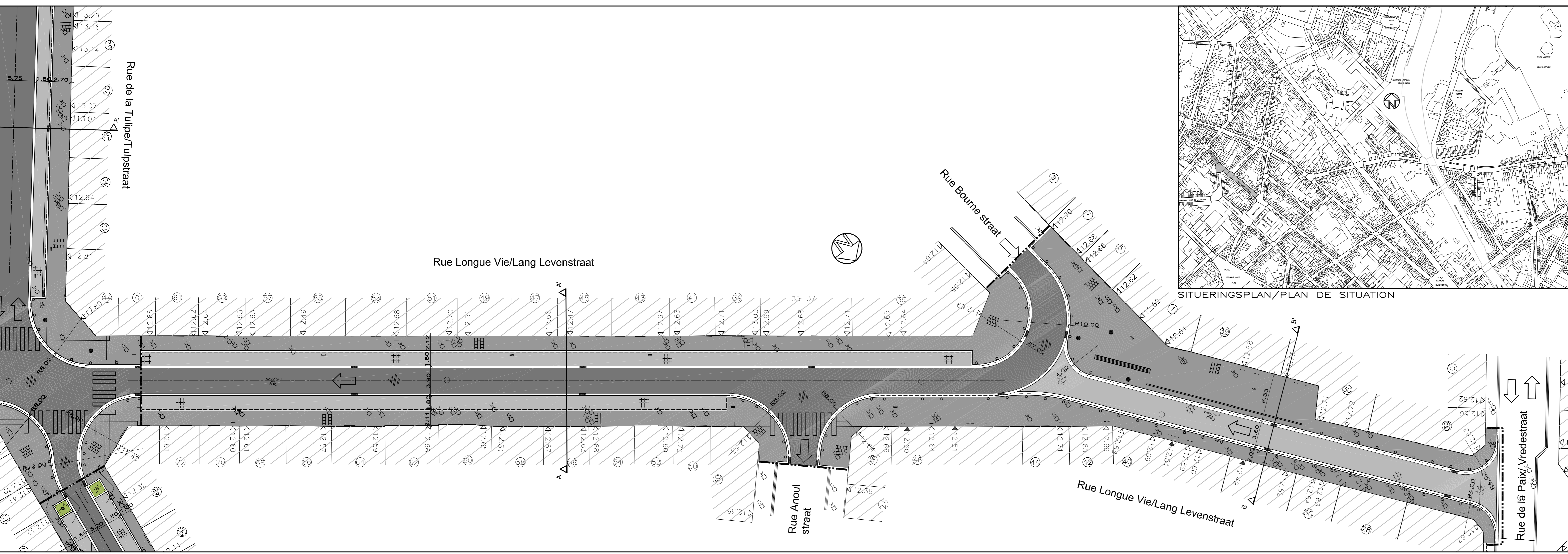
getrommelde betonstratstenen / béton stratifié tambouré

RUBBERVERHARDING/REVETEMENT EN CAOUTCHOUC

5cm rubberverharding/revêtement en caoutchouc / 5 cm caoutchouc

Legende/Légende

- kelen/pavés de pierre naturelle
- betonstratstenen / pavés de béton
- platinen/pavés platinés
- KWS/asphalte
- rubberverharding/revêtement en caoutchouc
- natuursteenslag/pierraille
- dolomiet/dolomie
- houtschors/écorce
- hout/bois
- treden/marches
- ballenvanger/grille de ballons
- afsluiting/clôture
- kastanjehekwerk/clôture châtaigner
- metalen hekwerk/clôture en métal
- bordsteen type ID1 / bordure type ID1
- bordsteen type IE 20cm aan garages / bordure type IE 20cm au garages
- bordsteen type IB 20cm (imitatie blauwe steen) / bordure type IB 20 cm (imitation pierre bleue reconstituée)
- afboording hardhout/ bord en bois dur
- afboording getrommelde betonstratstenen / bord en pavés de béton tambouré 14x14x8
- watergreep in beton 25cm / filet d'eau en béton 25cm
- afvoergeul/filet d'eau
- slijkker/avaloir
- type (zie detailplan/ voir plan détails)
- antiparkeerpaaltje/barne
- wegneembaar antiparkeerpaaltje / borne amovible
- hekje/barrière
- openbare verlichting (type I) 4-5m / éclairage public (type I) 4-5m
- openbare verlichting (later te bepalen) / éclairage public (à déterminer plus tard)
- openbare verlichting (decoratief model) 4m / éclairage public (modèle décoratif, fonction de signalisation) 4m
- blindegeduide tegels 30x30 / dalles-guides pour aveugles 30x30
- fietsenstalling/râtelier à vélos
- inritband/bordure d'entrée
- drempel in prefabelementen / plateau en éléments préfabriqués
- zebra: verkeersmarkeringen / passage piétons / marquages zébrés
- rijrichting / sens de circulation
- as ontworpen rijweg / zone chaussée projet
- zone voor laden en lossen / zone de chargement et de déchargement
- fietsuggesteerdstrook (verfmarkering) / piste cyclable (marquages peints)
- Beperkt éénrichtingsverkeer / Sens uniques limités
- boombak/emplacement d'arbre
- hoogstammige boom aan te planten / arbre haute-ligne à planter
- bestaande boom / arbre existant
- haag/haie
- beplanting/plantation
- bank/banc
- gazon/gazon
- aanduiding ondergrondse parking / indication parking souterrain
- grens der werken / limite d'entreprise



Maitre de l'ouvrage - Bouwheer
 Service Public Fédéral Mobilité et Transports
 Direction Infrastructre de Transport
 Federale Overheidsdienst Mobiliteit en Vervoer
 Directie Vervoerinfrastructuur

Samenwerkingsakkoord tussen de Federale staat en het Brussels Hoofdstedelijk Gewest van 15/09/1993
 Accord de Coopération du 15/09/1993, entre l'Etat fédéral et la Région de Bruxelles-Capitale

Rue du Gouvernement Provincial n° 3-13, 1033 Bruxelles
 Voortgeje Beveiliging n° 9-15 1000 Brussel
 www.beliris.be

COMMUNE D'IXELLES
 CONTRAT DE QUARTIER
 'BLYCKAERTS'

GEMEENTE ELSENE
 WILKONTRACT
 'BLYCKAERTS'

DOSSIER No
 TIW.VII.1.13.2

DRESSE PAR
 OPGEMAKT DOOR

Verifie par l'ingénieur
 Nagelijken door de Ingenieur
 ir W. Goossens
 Bruxelles, le
 Brussel,

MEBOOM 25
 1500 HALLE
 16-10303030
 Fax: 10303031
 Email: info@meboom.be

Proposé par l'ingénieur
 Voorgesteld door de Ingenieur
 ir F. Vandale
 Bruxelles, le
 Brussel,

Verifie par l'ingénieur
 Nagelijken door de Ingenieur
 ir H. Giels
 Halle,

Approuvé par le Directeur
 Goedgekeurd door de Directeur
 ir H. De Smedt-Jans
 Bruxelles, le
 Brussel,

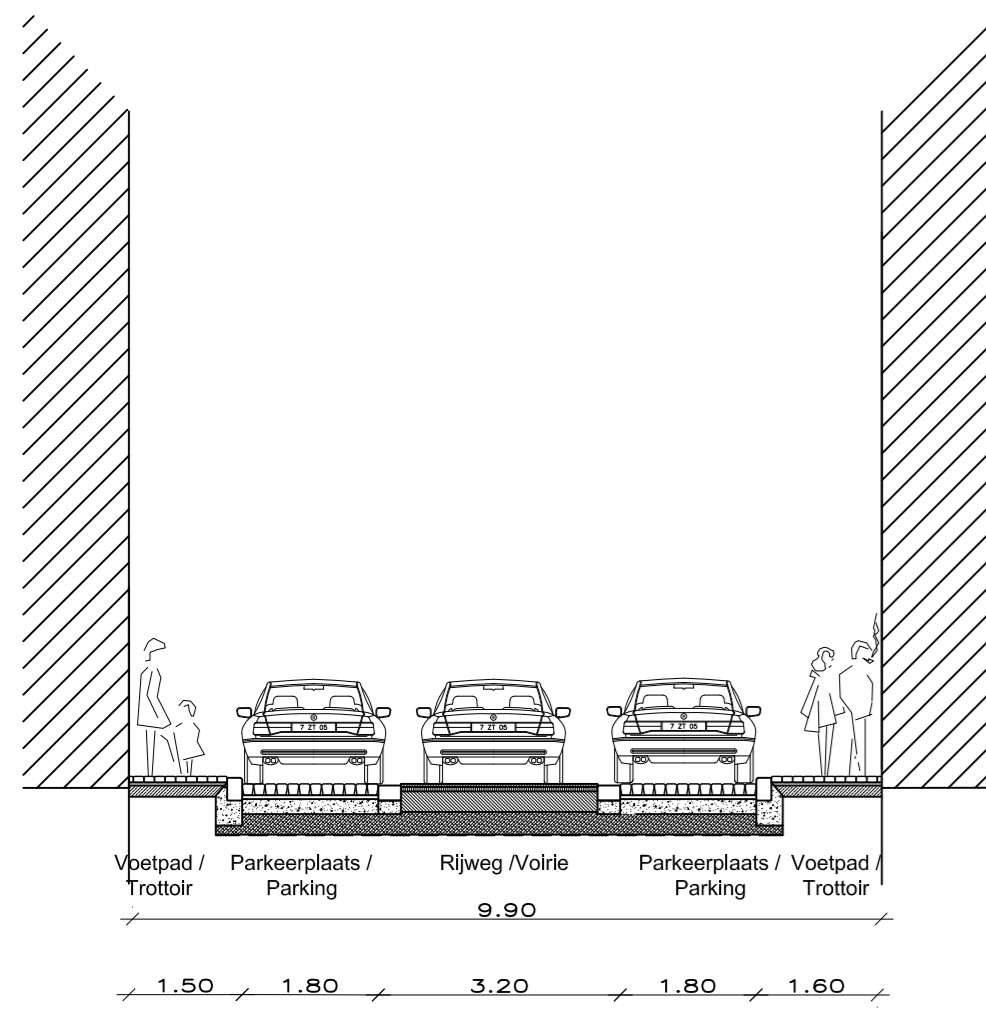
	F
	E
	D
	C
Aanpassingen opmerkingen stedenbouwkundige aanvraag	B
Aanpassingen opmerkingen stedenbouwkundige aanvraag	A
Modification / Wijzigingen	Ind. / Aanw.
	Date / Datum

LANG LEVENSTRAAT
GRONDPLAN

RUE LONGUE VIE
PLAN D' AMENAGEMENT

Echelle	Date	Rubrique	Classement	Stade	No Plan	Index
Schaal	Datum	Rubriek	Klassement	Stadium	Nr Plan	
1/250	15/09/2005		TIW.VII.1.13.2	ontwerp/projet	8/16	

Sneede A / Coupe A'
1/100



NOTA/NOTE

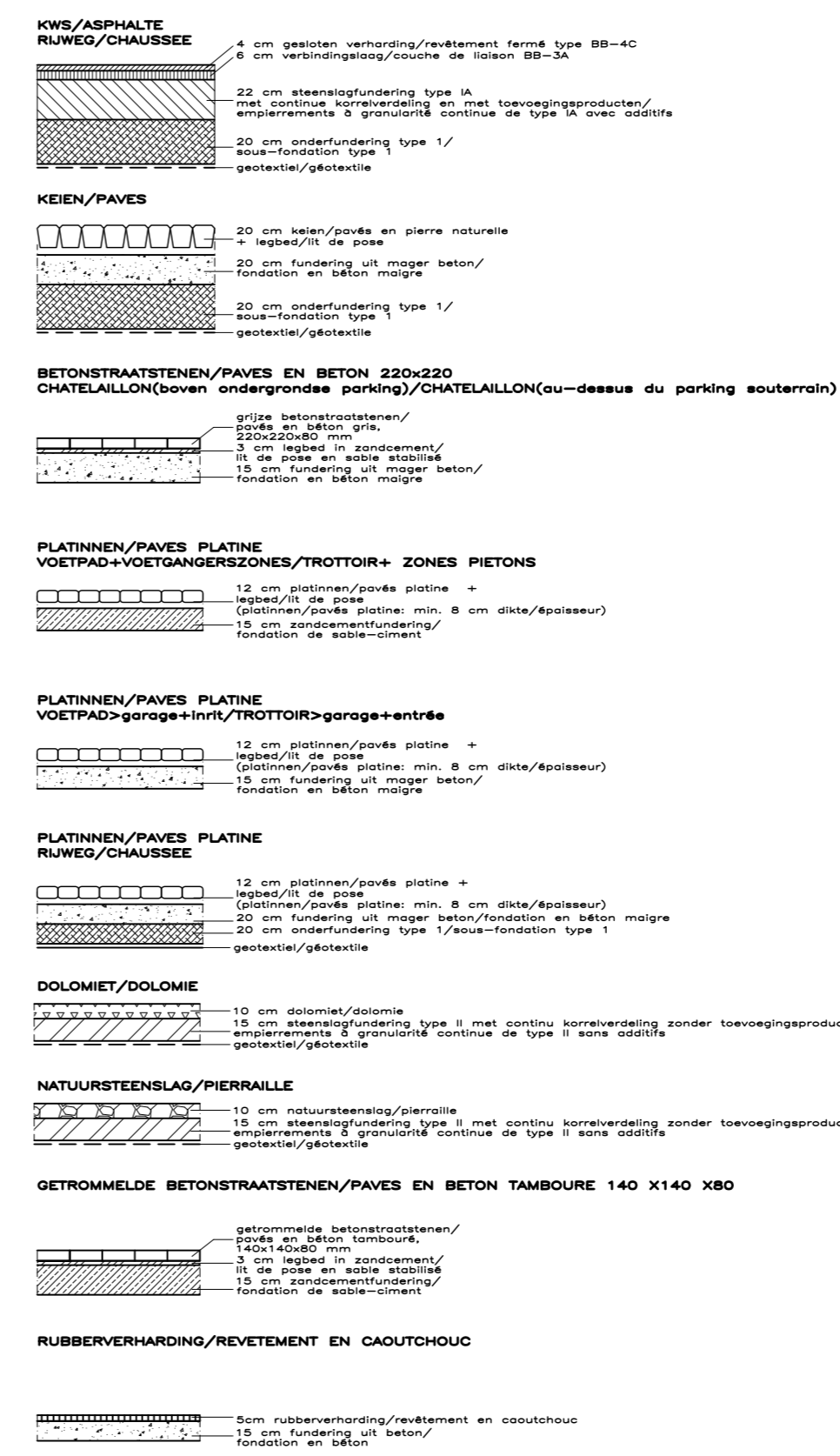
Toepassing onderfundering type I / Application sous-fondation type I

ONDERFUNDERING TYPE I, 20CM (sausen in geval van ondergrondse ondergrond en na goedkeuring van de verantwoordelijke ambtenaar) / SOUS-FONDATION TYPE I, 20CM (sausen en cas de portance insuffisante de l'assise et après l'approbation du fonctionnaire responsable)

LEGENDE

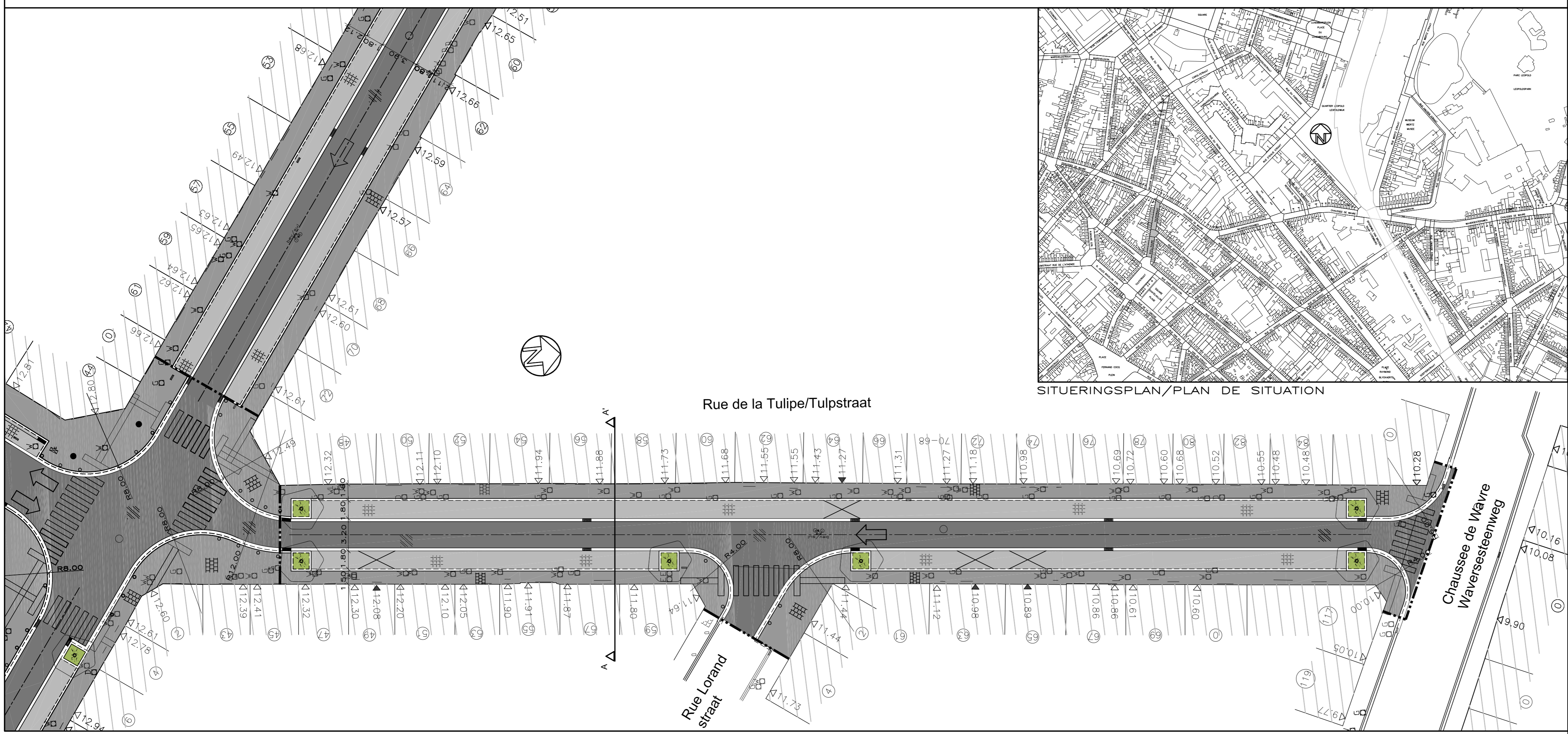
- keien/pavés de pierre naturelle
- plintinnen/pavés platine
- gestroten verharding/revêtement fermé type BB-4C = verhardingslaag/couche de béton BB-3A
- betonstraatstenen/pavés de béton
- afboording getrommelde betonstraatstenen / bord en pavés de béton tambouré 14x14x8
- steenslagfundering type II met continue korrelverdeling zonder toevoegingsproducten/empierrements à granulométrie continue de type II sans additifs
- steenslagfundering type II met continue korrelverdeling in met toevoegingsproducten/empierrements à granulométrie continue de type II avec additifs
- zandcement/sable-ciment
- mager beton/béton maigre
- onderfundering type I/sous-fondation type I
- rubberverharding/revêtement en caoutchouc
- dolomiet/dolomie
- natuursteenslag/pierraille
- teesoorde/terre franche
- gestextiel/géotextie

FUNDERINGSOPBOUW / COMPOSITION DES FONDATIONS



Legende/Légende

- keien/pavés de pierre naturelle
- betonstraatstenen / pavés de béton
- plintinnen/pavés platines
- KWS/asphalte
- rubberverharding/revêtement en caoutchouc
- natuursteenslag/pierraille
- dolomiet/dolomie
- houtschors/écorce
- hout/bois
- tredes/marche
- ballenvanger/grille de ballons
- afsluiting/clôture
- metalen hekwerk/clôture en métal
- boordsteen type ID1 / bordure type ID1
- boordsteen type IE 20cm aan garages / bordure type IE 20cm au garages
- boordsteen type IB 20cm (imitatie blauwe steen) / bordure type IB 20 cm (pierre bleue reconstituée)
- afboording hardhout / bord en bois dur
- afboording getrommelde betonstraatstenen / bord en pavés de béton tambouré
- watergreepel in beton 25cm / filet d'eau en béton 25cm
- afvoergeul/filet d'eau
- slikker/avaloir
- bank/banc type (zie detailplan) / voir plan détaillé
- antiparkeerpaaltje/borne
- wegneembaar antiparkeerpaaltje/borne amovible
- hekje/barrière
- openbare verlichting (type I) 4-5m / éclairage public (type I) 4-5m
- openbare verlichting (type II) 5-6m / éclairage public (type II) 5-6m
- openbare verlichting (decoratief model/signaalfunctie) 4m / fonction de signalisation 4m
- blindegeleide tegels 30x30 / dalles-guides pour aveugles 30x30
- fietsenstalling/rétailer à vélos
- inritband/bordure d'entrée
- drempel in prefabelementen / plateau en éléments préfabriqués
- zebraad: vermarkeringen / marquages peints
- rijrichting / sens de circulation
- as ontworpen rijweg / axe chaussée projet
- zone voor laden en lossen / zone de chargement et de déchargement
- fietsuggestiestrook (verfmarkering) / bande cyclable (marquages peints)
- beperkt éénrichtingsverkeer / Sens uniques limités
- boombak/emplacement d'arbre
- hoogstammige boom aan te planten / arbre haute-tige à planter
- bestaande boom / arbre existant
- haag/haie
- beplanting/plantation
- gazon/gazon
- aanduiding ondergrondse parking / indication parking souterrain
- grens der werken / limite d'entreprise



SITUERINGSPLAN/PLAN DE SITUATION

Maitre de l'ouvrage - Bouwheer
Service Public Fédéral Mobilité et Transports
Direction Infrastructure de Transport
Federele Overheidsdienst Mobiliteit en Vervoer
Directie Vervoerinfrastructuur

Samenwerkingsakkoord tussen de Federale staat en het Brussels Hoofdstedelijk Gewest van 15/09/1993
Accord de Coopération du 15/09/1993, entre l'Etat fédéral et la Région de Bruxelles-Capitale

Rue du Gouvernement Provisoire n° 9-15 1000 Bruxelles
T : 02739.06.00 - F : 02739.06.46
Voorklopige Bewindstaats n° 9-15 1000 Brussel
www.beliris.be

COMMUNE D'IXELLES
CONTRAT DE QUARTIER
'BLYCKAERTS'

GEMEENTE ELSENE
WIJKCONTRACT
'BLYCKAERTS'

DOSSIER No
TIW/VII.1.13.2

DRESSE PAR
OPGEMAKT DOOR

VERIFIÉ PAR L'INGENIEUR
Nageleken door de Ingenieur
ir W. Goossens
Bruxelles, le
Brussel,

PROPOSÉ PAR L'INGENIEUR
Voorgesteld door de Ingenieur
ir F. Vandale
Bruxelles, le
Brussel,

VERIFIÉ PAR L'INGENIEUR
Nageleken door de Ingenieur
ir H. Gielis
Halle,

APPROUVÉ PAR LE DIRECTEUR
Goedgekeurd door de Directeur
ir H. De Smedt-Jans
Bruxelles, le
Brussel,

	F	
	E	
	D	
	C	
	B	
Aanpassingen opmerkingen stedenbouwkundige aanvraag	A	21-03-08
Modification / Wijzigingen	Ind. / Aanw.	Date / Datum

**TULPSTRAAT
GRONDPLAN**

RUE DE LA TULIPE
PLAN D'AMENAGEMENT

Echelle	Date	Rubrique	Classement	Stade	No Plan	Index
Schaal	Datum	Rubriek	Klassement	Stadium	Nr Plan	
1/250	15/09/2005		TIW/VII.1.13.2	ontwerp/ projet	9/16	